

# Sydkærsvej

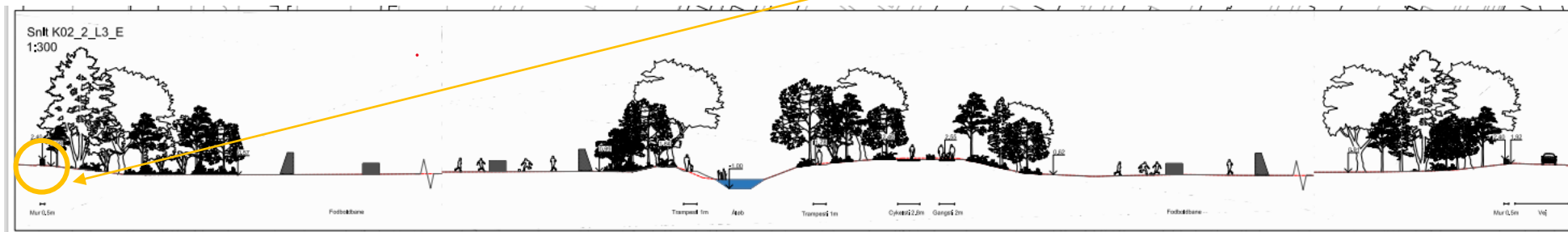


Langs Sydkaersvej. Beplantning med parken/ boldbanerne til højre



Fra Risbjerggårds Alle mod parken

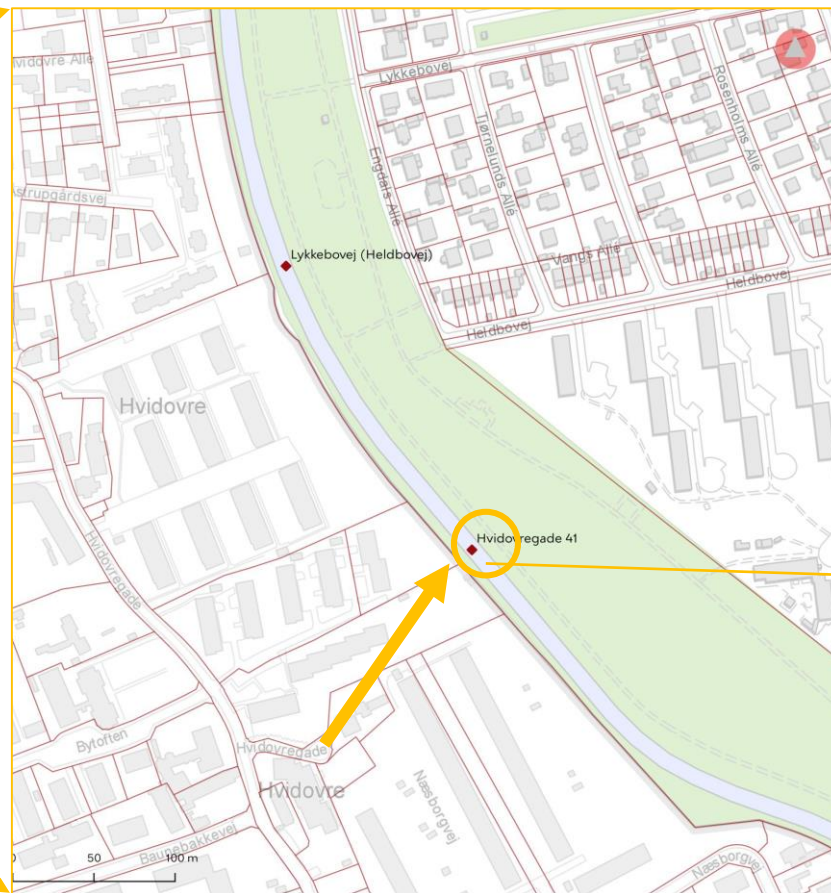
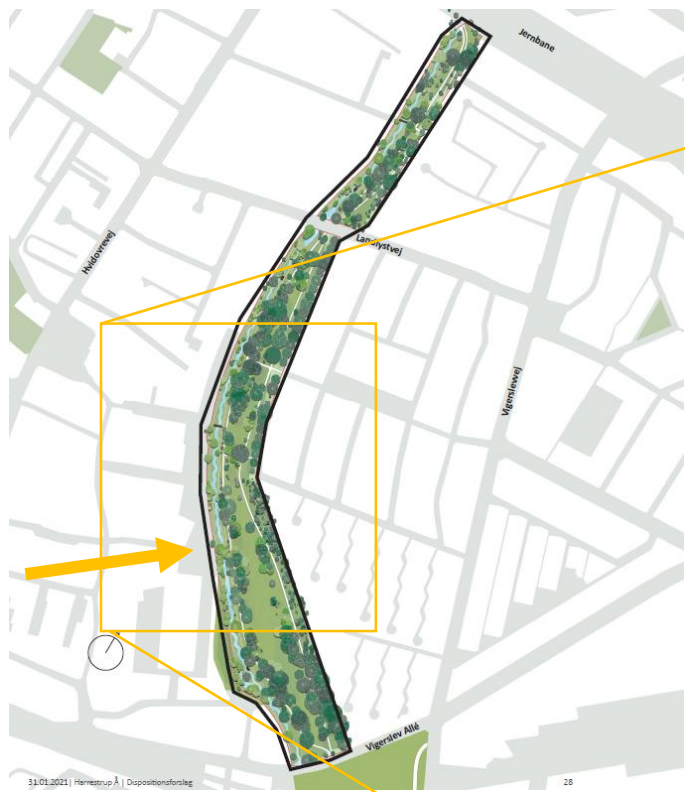
De orange markeringer viser forslag til linjeføring og snit af mur



Risbjerggårds Alle



# Etablering af supplerende indgang v. Hvidovregade 41



Hvidovregade 41 til venstre i billedet. Kig mod parken og det grønne område, der kunne fungere som supplerende adgang.

Den orange cirkel indikerer mulig placering af bro inde i parken. Broen kobler sig på stisystemet i parken. Med en indgang fra eks. Hvidovregade, kan der etableres en ekstra mulighed for at komme på tværs af åen fra Hvidovresiden.